

Norman Davies

Boże Igrzysko

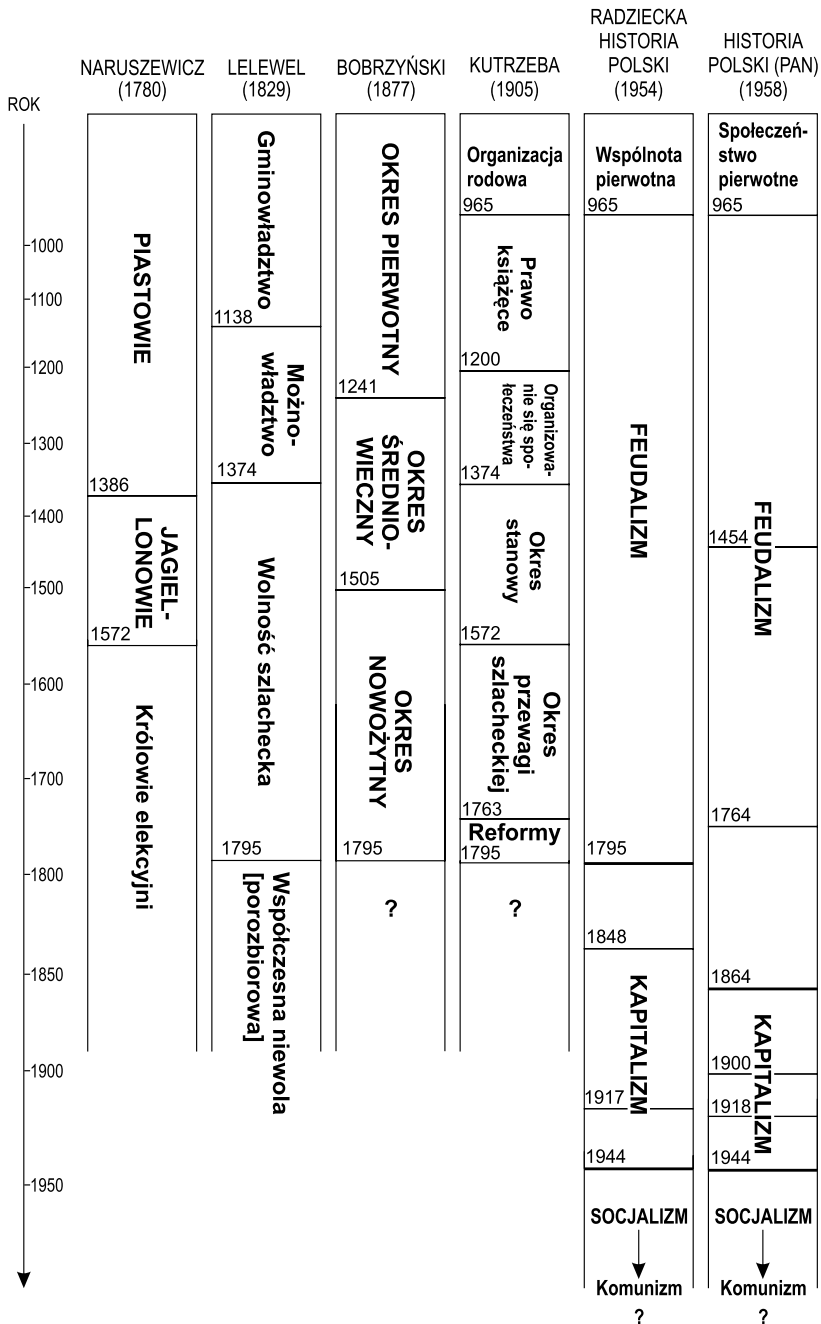
Tom I

HORYZONT.
znak

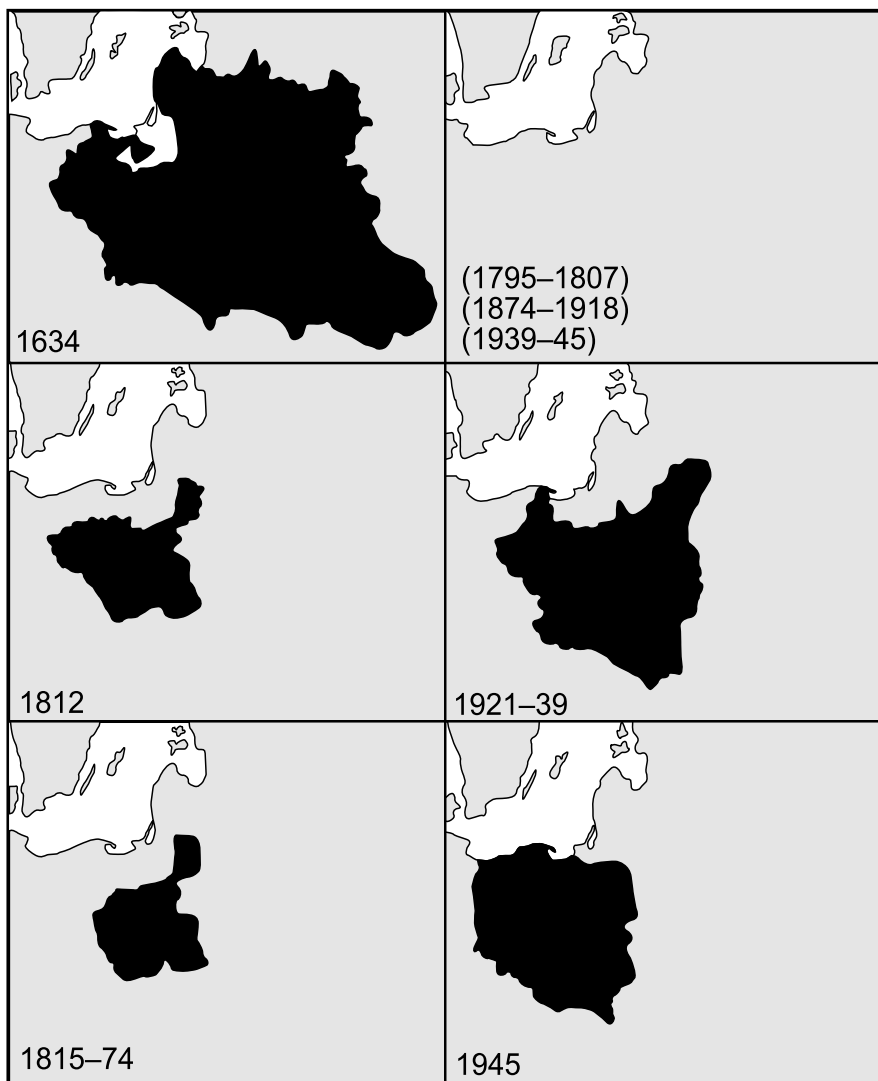
1. Mapy i schematy



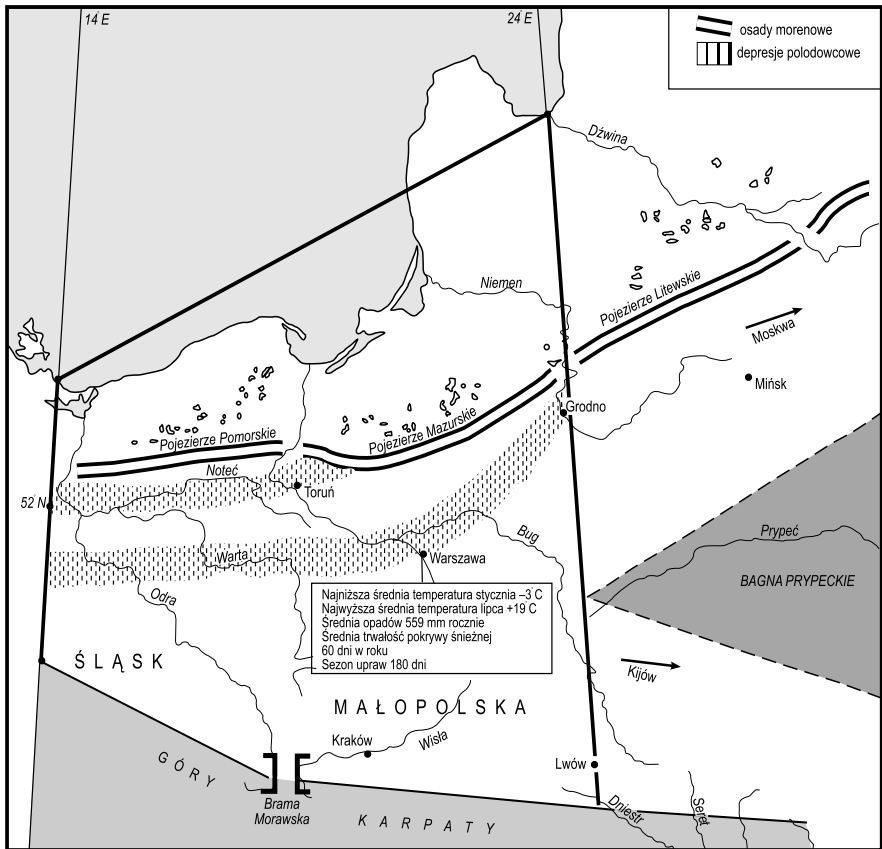
Mapa 1. Ziemie polskie



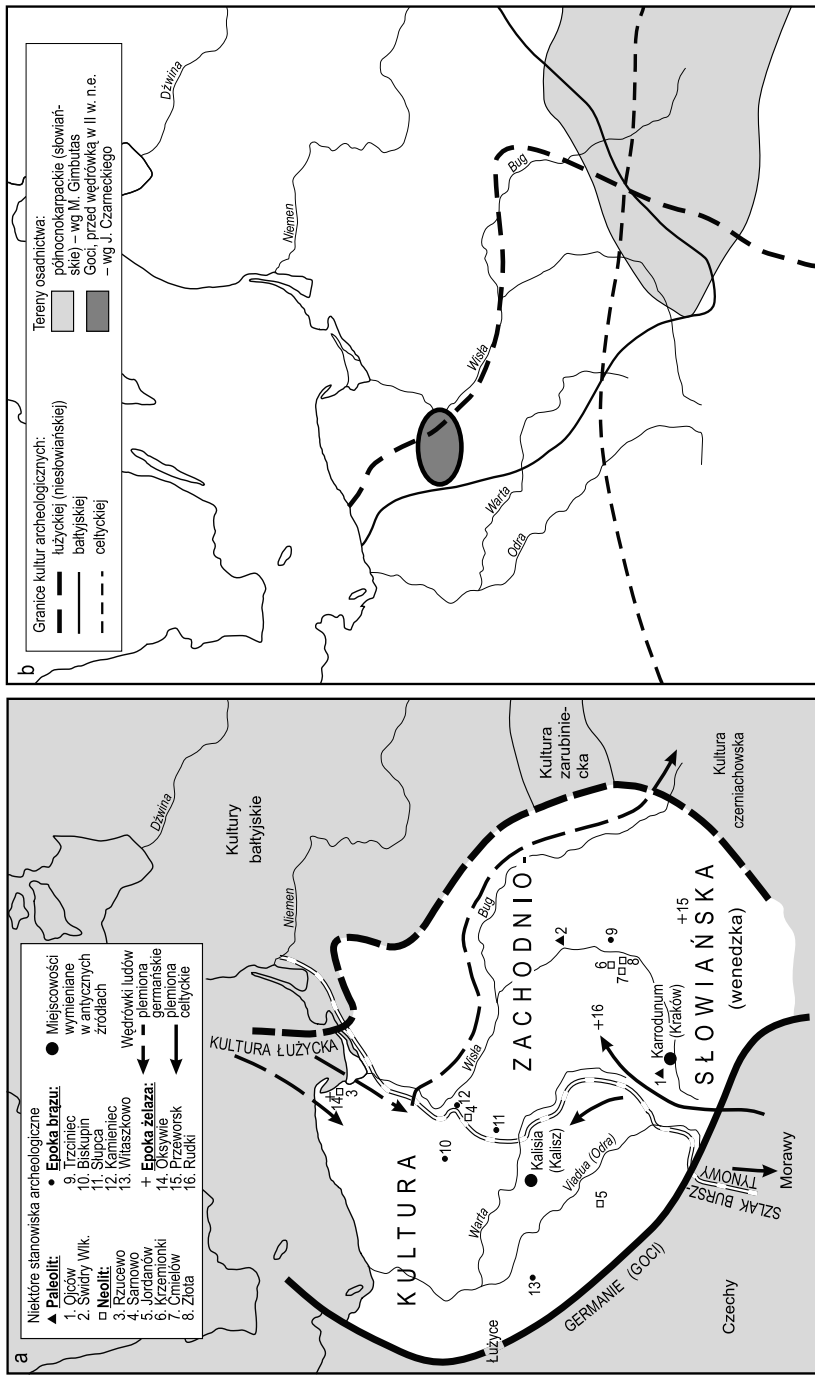
Rys. A. Schematy periodyzacji historii Polski



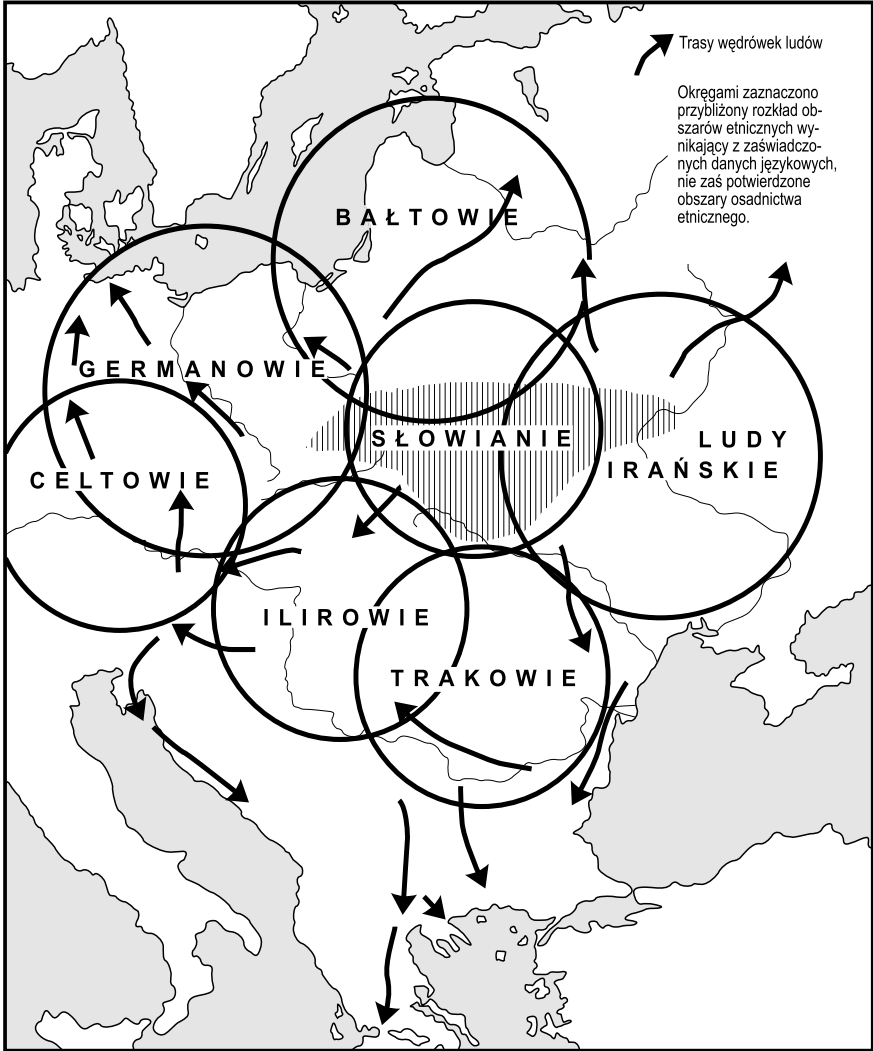
Mapa 2. Polska: zmiany terytorialne



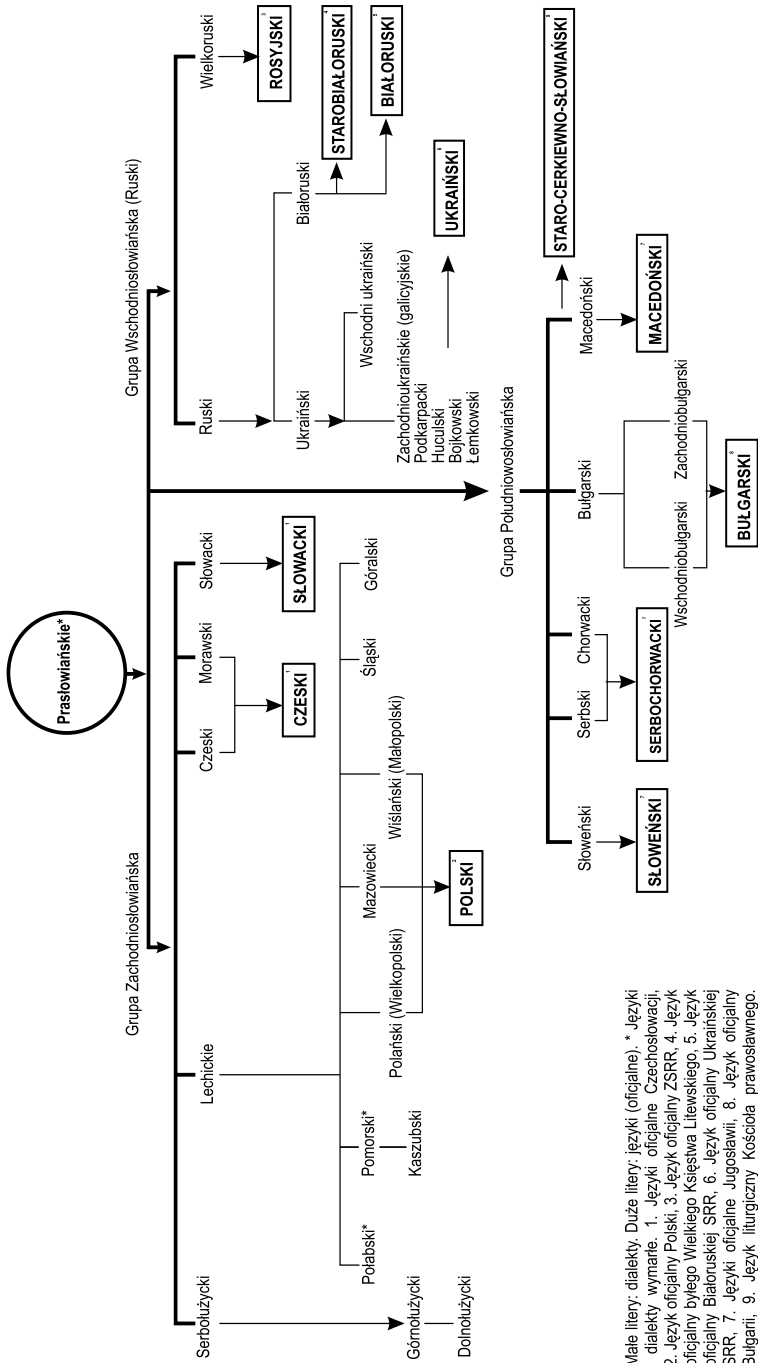
Rys. B. Polska – topografia



Mapa 3. Prehistoria Polski: a. według poglądu autochtonicznego, b. według poglądu nieautochtonicznego



Rys. C. Praojczyzna Słowian

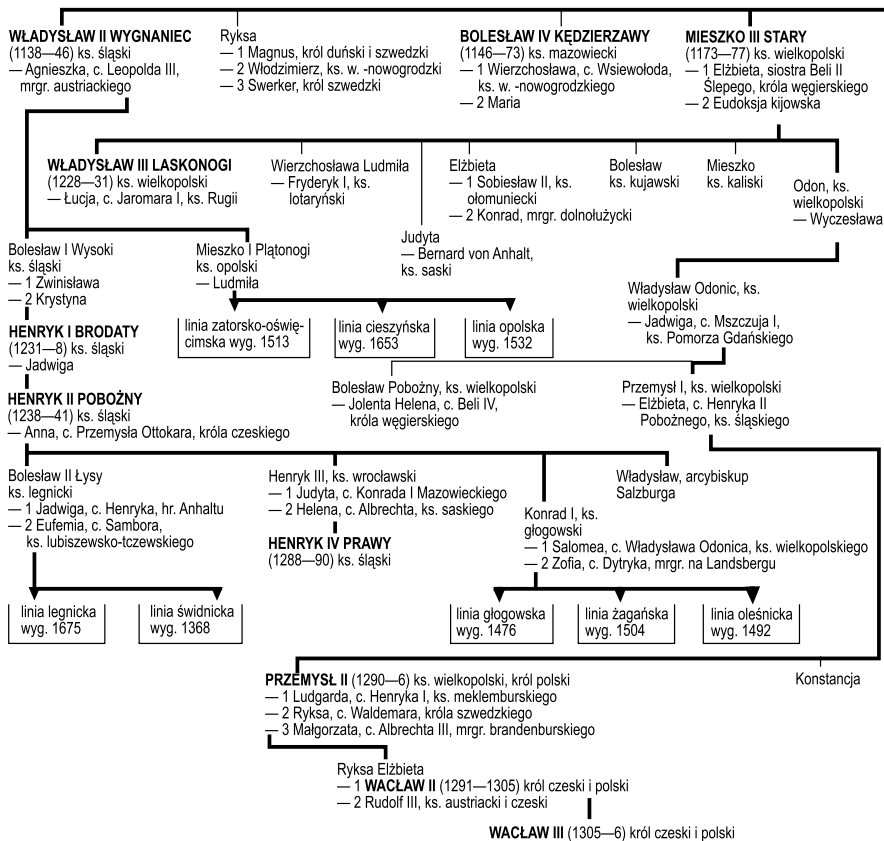


Małe litery, dialekty, Duże litery: języki (oficjalne), * Języki i dialekty wymarłe, 1. Języki oficjalne Czechosłowacji, 2. Język oficjalny Polski, 3. Język oficjalny ZSRR, 4. Język oficjalny byłego Wielkiego Księstwa Litewskiego, 5. Język oficjalny Białoruskiej SRR, 6. Język oficjalny Ukrainy SRR, 7. Języki oficjalne Jugosławii, 8. Język oficjalny Bułgarii, 9. Język liturgiczny Kościoła prawosławnego.

Rys. D. Języki słowiańskie

Rys. E. Dynastia Piastów (tabela genealogiczna, ważniejsze postaci i związki)

Dużymi literami zaznaczono imiona królów i książąt senioralnych tworzących linię sukcesyjną. Dаты oznaczają okresy panowania (w okresie rozbitcia dzielnicowego – zasiadania na tronie krakowskim).



*Dalsza część książki dostępna w wersji
pełnej.*

